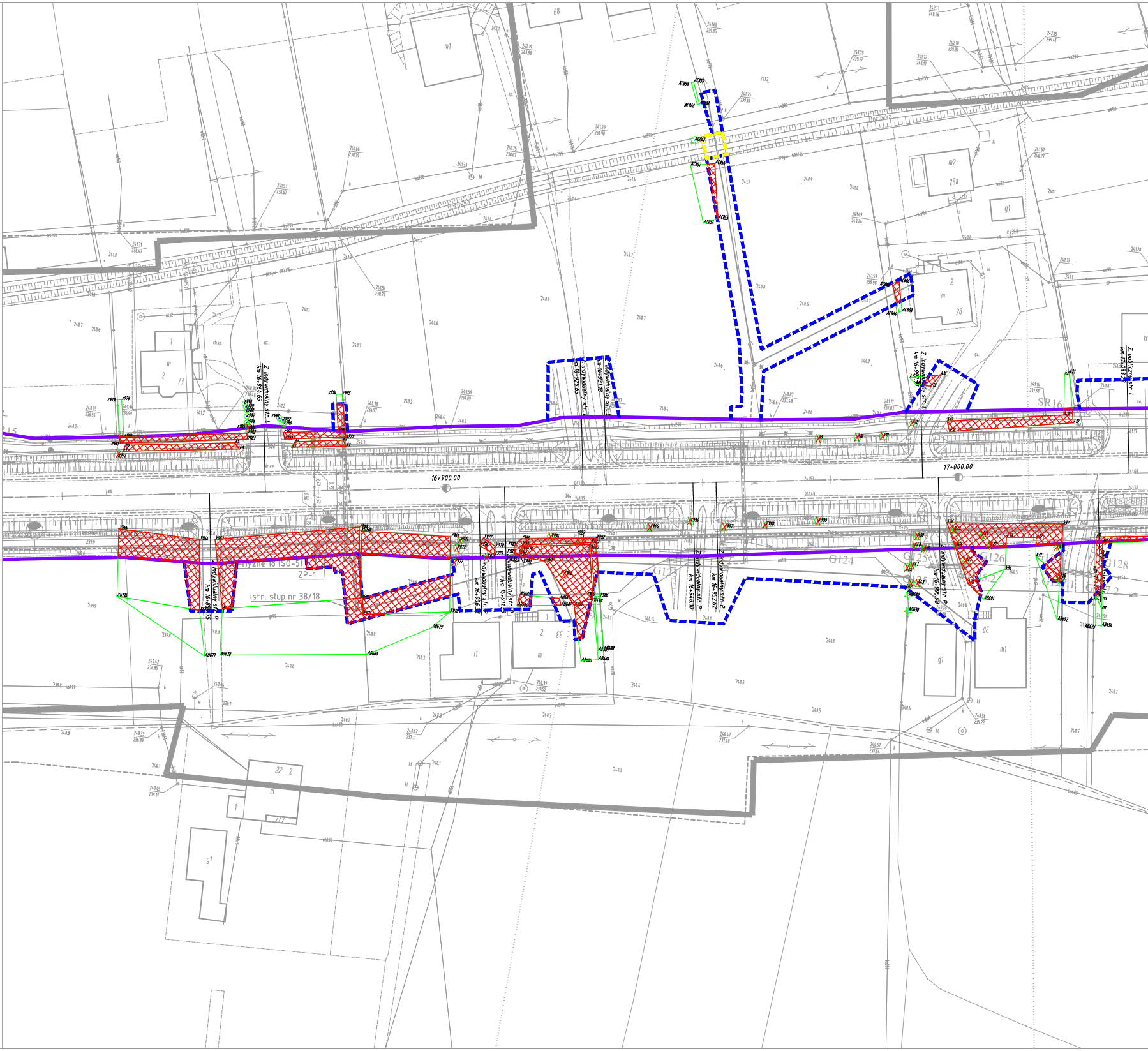

Z. indywidualny str. L
km 16+864.65
Z. indywidualny str. L
km 16+926.65
Z. indywidualny str. L
km 16+931.18
Z. indywidualny str. L
km 16+99
Z. publiczny str. L
km 17+033
16+900.00
17+000.00
Z. indywidualny str. P
km 16+85
Z. indywidualny str. P
km 16+906
Z. indywidualny str. P
km 16+911
Z. indywidualny str. P
km 16+948.10
Z. indywidualny str. P
km 16+952.62
Z. indywidualny str. P
km 16+995.98
ZP-1
istn. słup nr 38/18
SR16
G123
G124
G125
G125.1
G125.2
G126
G127.1
G127.2
G128
m1
68
m2
28a
g1
2
m
28
1
2
73
m
i1
2
33
m
1
30
g1
m1
22
2
m
1
g1

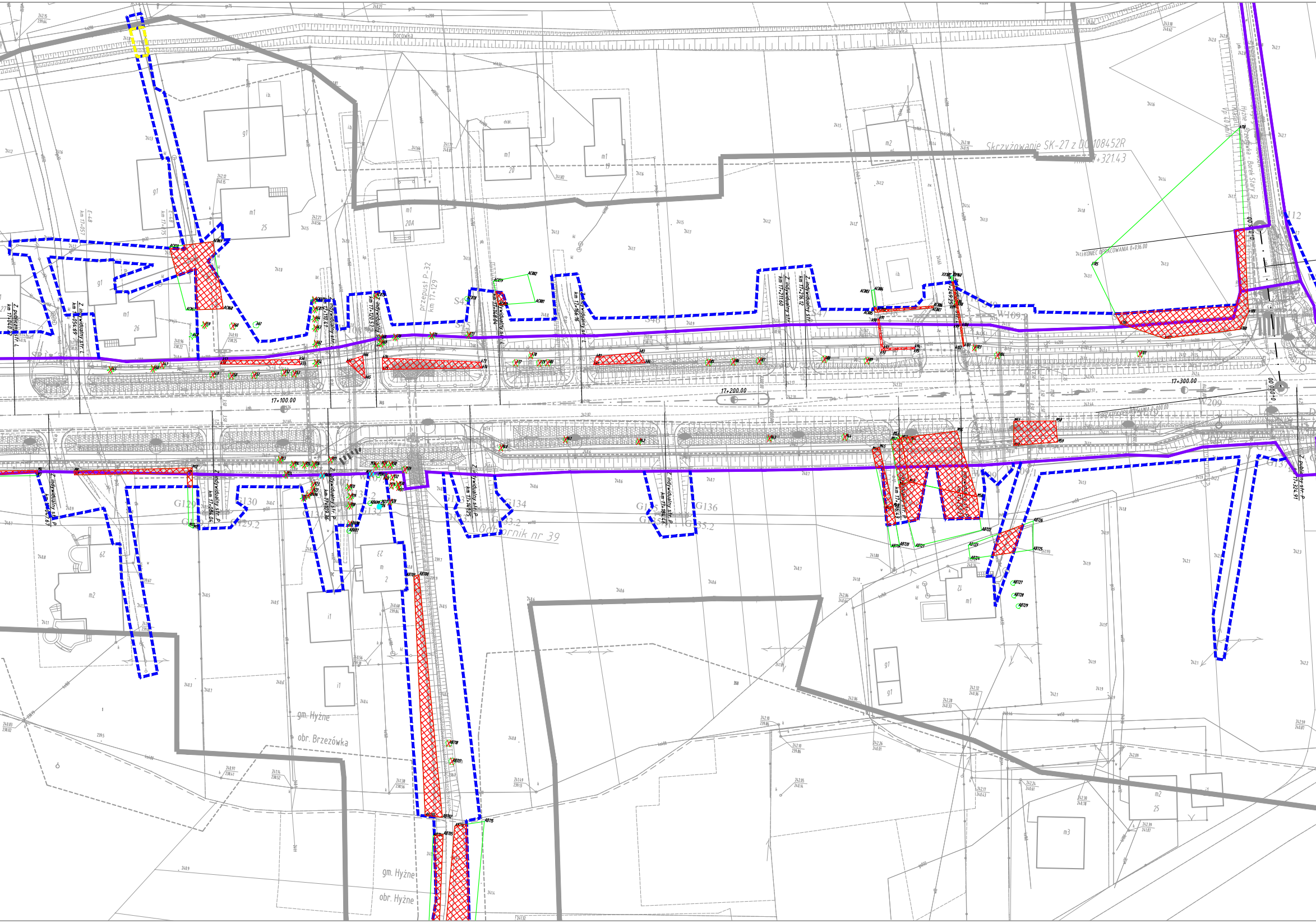

Borówka
Skrzyżowanie SK-27 z DG 108452R
km 17+321.43
Hyżne - Brzezówka - Borek Stary
Vp: 40 km/h
KONIEC OPRACOWANIA 0+036.00
W112
Z. publiczny str. L
km 17+040.42
E-48
km 17+057
Z. indywidualny str. L
km 17+054.69
E-48
km 17+075
m1
25
26
g1
m1
20A
20
19
m2
i.b.
Z. indywidualny str.
km 17+110.41
Z. indywidualny str.
km 17+120.57
przepust P-32
km 17+129
Z. indywidualny str. L
km 17+148.04
Z. indywidualny str. L
km 17+166.16
Z. indywidualny str. L
km 17+216.12
Z. indywidualny str.
km 17+211.60
km 17+249.25
S45
S46
S47
W109
17+100.00
17+200.00
17+300.00
W209
Z. indywidualny str. P
km 17+067.67
Z. indywidualny str. P
km 17+084.04
Z. indywidualny str. P
km 17+103.36
Z. indywidualny str. P
km 17+147.25
Z. indywidualny str. P
km 17+186.26
Z. indywidualny str. P
km 17+256.43
Z. publiczny str. P
km 17+324.91
G129
G130
G134
G136
Odbiornik nr 39
m
2
i1
m2
m1
g1
m2
25
m3
gm. Hyżne
obr. Brzezówka
gm. Hyżne
obr. Hyżne

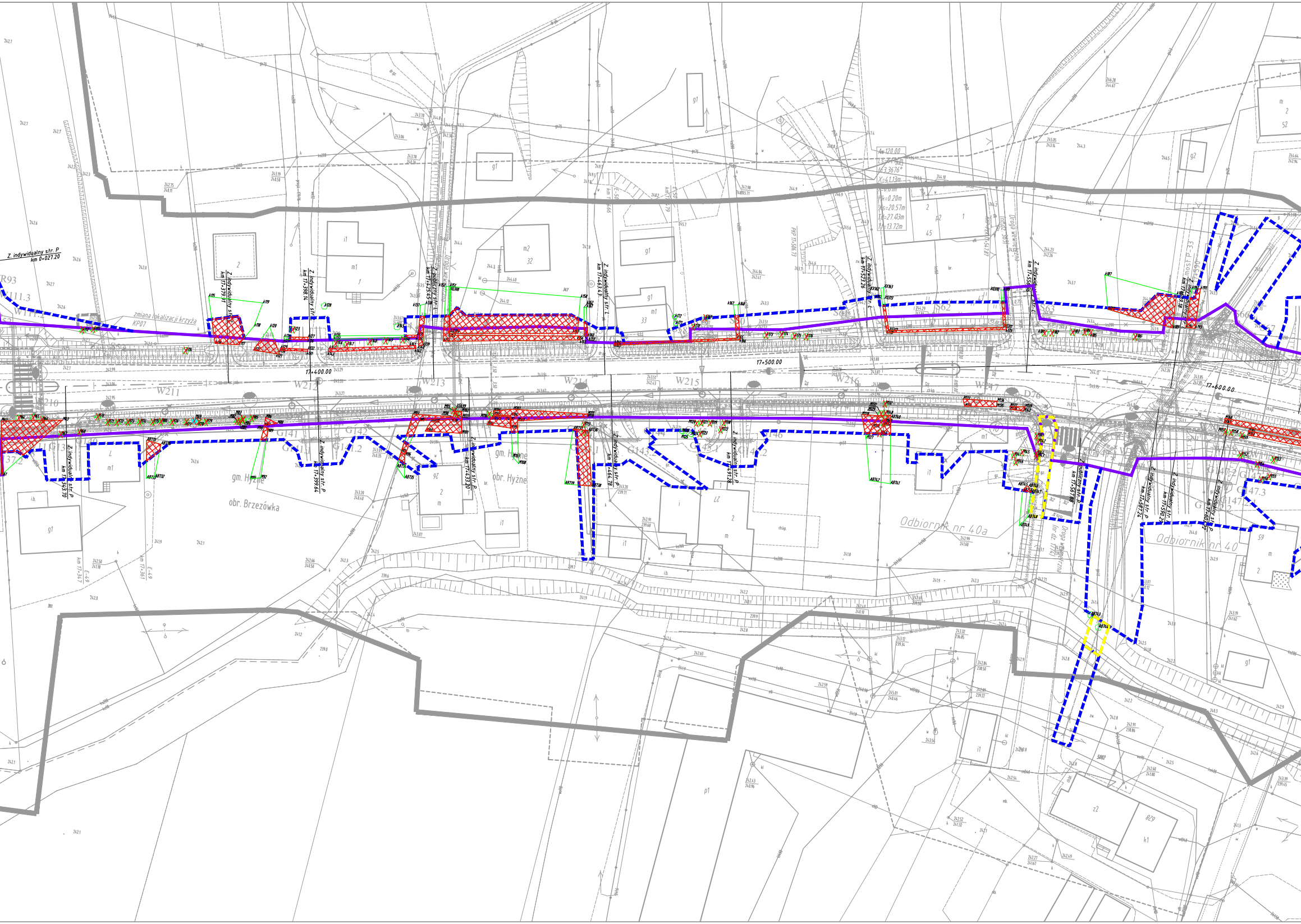
Z. indywidualny str. P
km 0+027.20
zmiana lokalizacji krzyża
KP07
Z. indywidualny str. P
km 17+379.91
Z. indywidualny str. P
km 17+398.14
Z. publiczny str. L
km 17+425.45
Z. indywidualny str. L
km 17+463.43
Z. indywidualny str. L
km 17+523.26
Z. indywidualny str. L
km 17+556.96
Z. indywidualny str. L
km 17+599.18
Z. indywidualny str. P
km 17+343.70
Z. indywidualny str. P
km 17+399.64
Z. indywidualny str. P
km 17+433.20
Z. indywidualny str. P
km 17+464.78
Z. indywidualny str. P
km 17+491.28
Z. publiczny str. P
km 17+567.88
Z. indywidualny str. P
km 17+587.24
Z. indywidualny str. P
km 17+590.29
Z. indywidualny str. P
km 17+603.22
17+400.00
17+500.00
17+600.00
W211
W212
W213
W214
W215
W216
W217
D76
S60
S62
S63
G141
G142
G141.1
G141.2
G143.1
G143.2
G146
G147.3
R93
W111.3
Droga wewnętrzna
Droga wewnętrzna (nr dz. 1774)
most P-33
PKP 17+506.73
Hk=0.20m
Xs=20.57m
Td=27.43m
Tl=13.72m
gm. Hyżne
obr. Brzezówka
obr. Hyżne
Odbiornik nr 40a
Odbiornik nr 40
i1
m1
m2
g1
g2
p1
p2
z2
k1
AB731
AB732
AB733
AB734
AB735
AB736
AB737
AB738
AB739
AB740
AB741
AB742
AB743
AB744
AB745
AB746
AB747
AB748
AB749

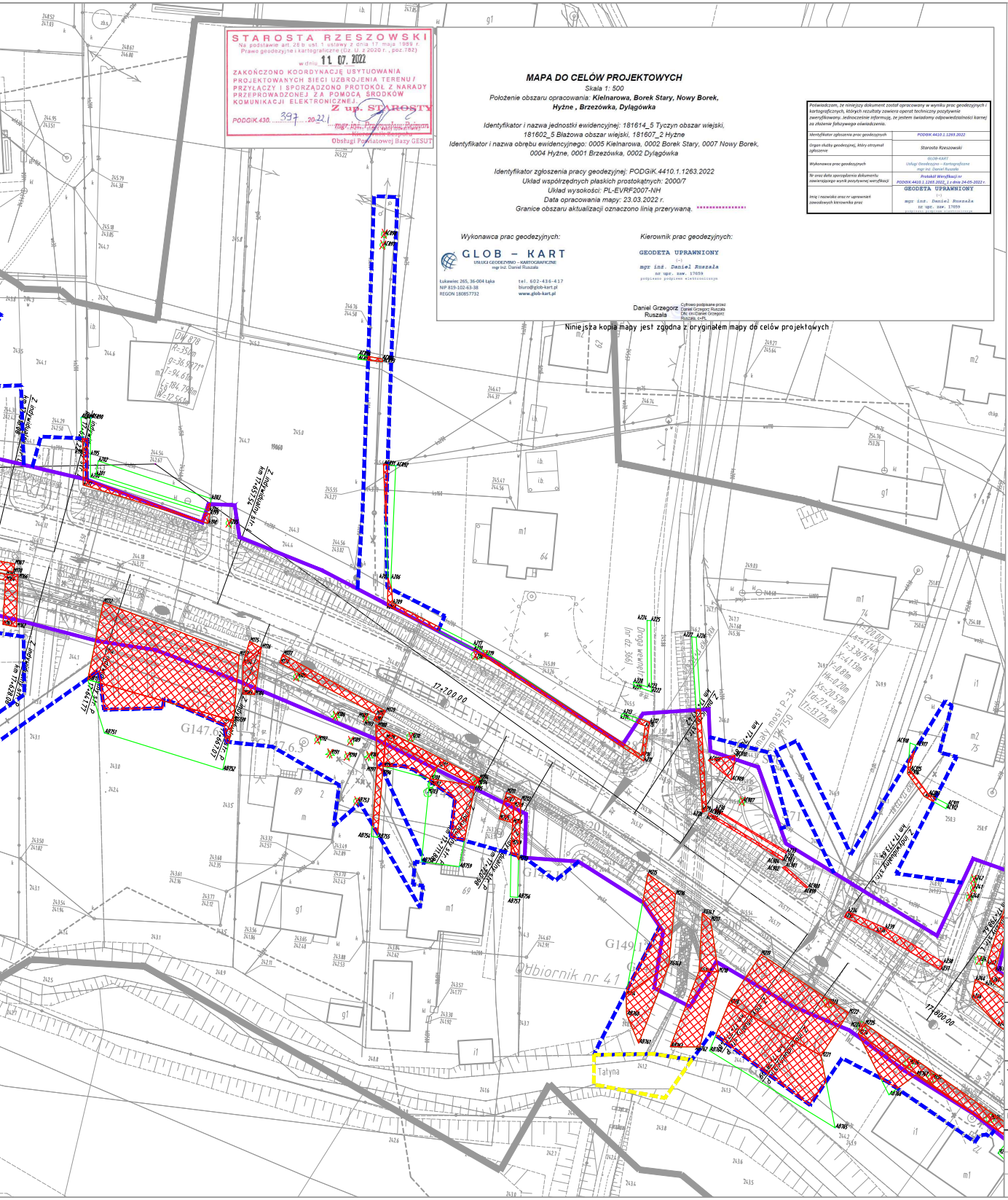
N
E
S
W
Droga wewnętrzna (nr dz. 366)
17+700,00
17+800,00
Odbiornik nr 41
Tatyna

STAROSTA RZESZOWSKI
Na podstawie art. 28 b ust. 1 ustawy z dnia 17 maja 1989 r.
Prawo geodezyjne i kartograficzne (Dz. U. z 2020 r., poz.782)
w dniu 11. 07. 2022
ZAKOŃCZONO KOORDYNACJĘ USYTUOWANIA PROJEKTOWANYCH SIECI UZBROJENIA TERENU / PRZYŁĄCZY I SPORZĄDZONO PROTOKÓŁ Z NARADY PRZEPROWADZONEJ ZA POMOCĄ ŚRODKÓW KOMUNIKACJI ELEKTRONICZNEJ.
Z up. STAROSTY
PODGiK.430. 397 .2022.1
mgr inż. Przemysław Rejman
Kierownik Zespołu
Obsługi Powiatowej Bazy GESUT

MAPA DO CELÓW PROJEKTOWYCH

Skala 1: 500
Położenie obszaru opracowania: **Kielnarowa, Borek Stary, Nowy Borek, Hyżne , Brzezówka, Dylągówka**

Identyfikator i nazwa jednostki ewidencyjnej: 181614_5 Tyczyn obszar wiejski, 181602_5 Błażowa obszar wiejski, 181607_2 Hyżne
Identyfikator i nazwa obrębu ewidencyjnego: 0005 Kielnarowa, 0002 Borek Stary, 0007 Nowy Borek, 0004 Hyżne, 0001 Brzezówka, 0002 Dylągówka

Identyfikator zgłoszenia pracy geodezyjnej: PODGiK.4410.1.1263.2022
Układ współrzędnych płaskich prostokątnych: 2000/7
Układ wysokości: PL-EVRF2007-NH
Data opracowania mapy: 23.03.2022 r.
Granice obszaru aktualizacji oznaczono linią przerywaną. ----------------

Wykonawca prac geodezyjnych:

GLOB – KART
USŁUGI GEODEZYJNO – KARTOGRAFICZNE
mgr inż. Daniel Ruszała

Łukawiec 265, 36-004 Łąka
NIP 819-102-63-38
REGON 180857732

tel. 602-436-417
biuro@glob-kart.pl
www.glob-kart.pl

Kierownik prac geodezyjnych:

GEODETA UPRAWNIONY
(-)
mgr inż. Daniel Ruszała
nr upr. zaw. 17059
podpisano podpisem elektronicznym

Daniel Grzegorz Ruszała
Cyfrowo podpisane przez Daniel Grzegorz Ruszała
DN: cn=Daniel Grzegorz Ruszała, c=PL

Niniejsza kopia mapy jest zgodna z oryginałem mapy do celów projektowych

Poświadczam, że niniejszy dokument został opracowany w wyniku prac geodezyjnych i kartograficznych, których rezultaty zawiera operat techniczny pozytywnie zweryfikowany. Jednocześnie informuję, że jestem świadomy odpowiedzialności karnej za złożenie fałszywego oświadczenia.

Identyfikator zgłoszenia prac geodezyjnych	PODGiK.4410.1.1263.2022
Organ służby geodezyjnej, który otrzymał zgłoszenie	Starosta Rzeszowski
Wykonawca prac geodezyjnych	GLOB-KART Usługi Geodezyjno – Kartograficzne mgr inż. Daniel Ruszała
Nr oraz data sporządzenia dokumentu zawierającego wynik pozytywnej weryfikacji	Protokół Weryfikacji nr PODGiK.4410.1.1263.2022_1 z dnia 24-05-2022 r.
Imię i nazwisko oraz nr uprawnień zawodowych kierownika prac	GEODETA UPRAWNIONY (-) mgr inż. Daniel Ruszała nr upr. zaw. 17059 podpisano podpisem elektronicznym

PROMOST
CONSULTING
35-307 RZESZÓW, ul. Jana Niemierskiego 4
http:\\www.promost.pl
tel. (0-17) 85-79-155, fax (0-17) 85-79-156; e-mail: biuro@promost.pl

Inwestor:
Zarząd Województwa Podkarpackiego – Podkarpacki Zarząd Dróg Wojewódzkich

Nazwa inwestycji:
"Rozbudowa drogi wojewódzkiej nr 878 Stobierna – Rzeszów – Dylągówka na odcinku od m. Kielnarowa do m. Dylągówka od km około 7+426 ,57 do km około 21+213,94 wraz z odcinkami nawiązania oraz rozbiórką, budową, przebudową niezbędnej infrastruktury technicznej, budowli i urządzeń budowlanych"

Stadium:
PB

Tytuł rysunku:
Wycinka i gospodarka drzewostanem

Data:
30.09.2022

Skala:
1:500

Projektant:	mgr inż. Marcin Szeremeta PDK/0148/POOD/13, Rzeszów	
Opracowujący:	mgr inż. arch. kraj. Katarzyna Skubisz SITO/NOT nr 14/09/2017	
Opracowujący:	mgr inż. arch. kraj. Aleksandra Dobrowolska	
Opracowujący:	mgr inż. arch. kraj. Małgorzata Pelc	

Nr rys.:
2.10